



Secretaria de Meio Ambiente e Desenvolvimento Sustentável - SEMAD
Centro de Informações Meteorológicas e Hidrológicas do Estado de Goiás - CIMEHGO
Sala de Situação de Monitoramento de Riscos e Desastres Naturais

Boletim nº: 0189

Elaborado na data: 09/08/2022

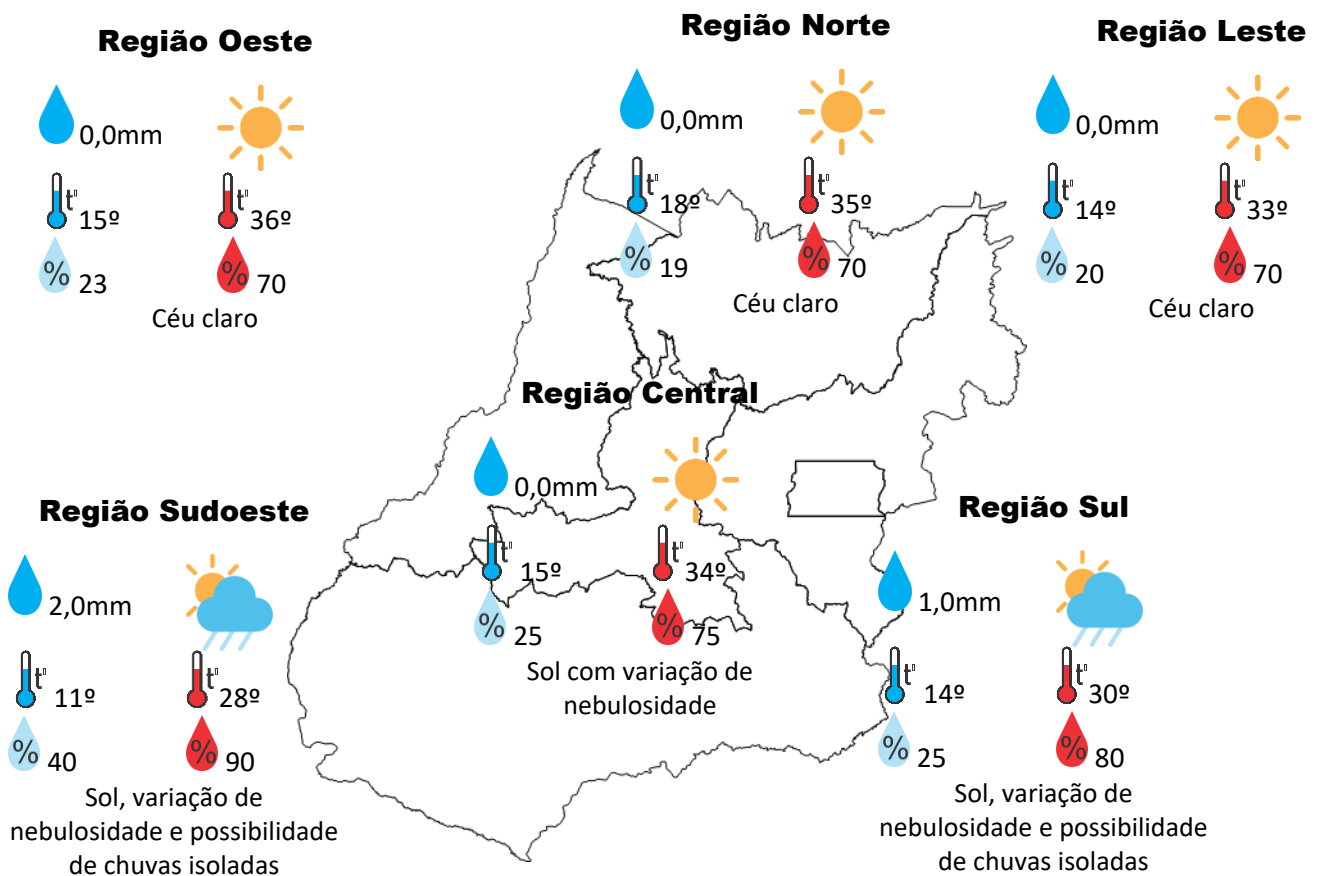
Previsão para data: 10/08/2022

Informações do Tempo para o Estado

Quarta-feira o corredor de umidade começa a perder a intensidade, com isso a probabilidade de ocorrência de precipitação e baixa na parte centro sul de Goiás, as temperaturas começam a entrar em declínio em detrimento do avanço do ar frio de origem polar com destaque para parte da região centro sul de Goiás.

Capital: com sol e tempo estável, temperatura máxima podendo chegar aos 30°C e umidade relativa do ar variando entre 25% a 75%, o nascer do sol será às 06:38hs e o pôr do sol às 18:06hs.

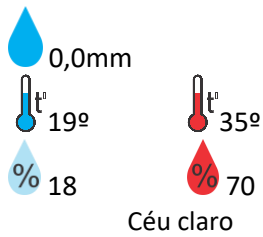
Alerta: Na quinta-feira os prognósticos apontam que o ar frio de origem polar chega com maior intensidade na parte centro sul do Estado de Goiás, com isso as temperaturas mínimas vão entrar em declínio podendo em alguns municípios ter uma redução de 10 graus em relação as temperaturas mínimas dos últimos dias.



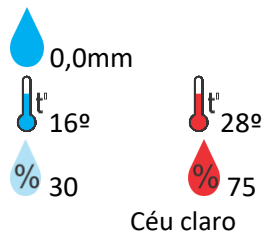


Previsão para alguns municípios:

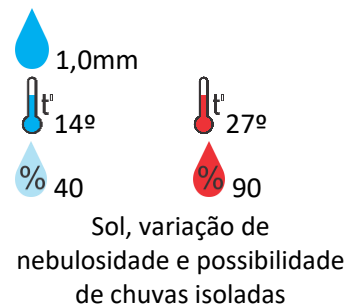
Porangatu



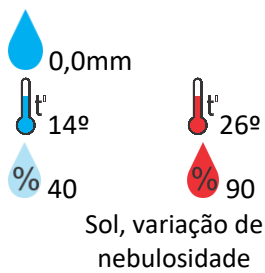
Catalão



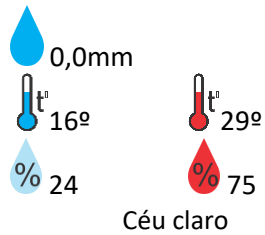
Jataí



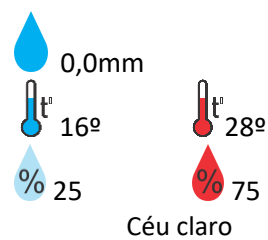
Rio Verde



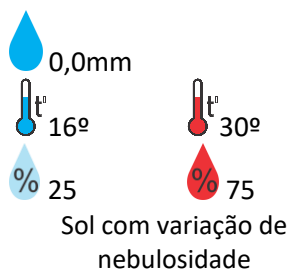
Luziânia



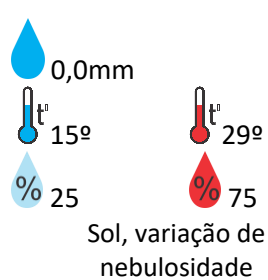
Anápolis



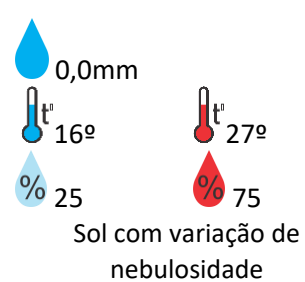
Goiânia



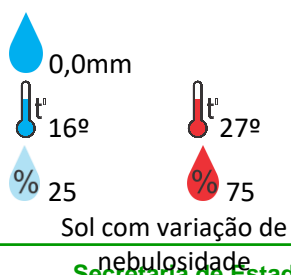
Itumbiara



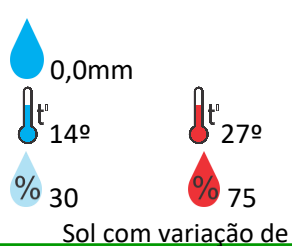
Ouvidor



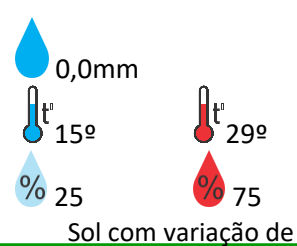
Goiandira



Três Ranchos



Cumari



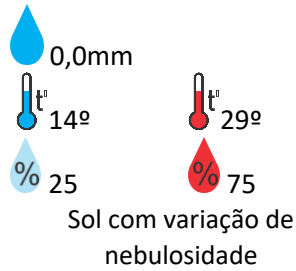
Secretaria de Estado de Meio Ambiente e Desenvolvimento Sustentável - SEMAD

11ª avenida, N° 1.272, Setor Leste Universitário - CEP: 74.605-060 - Goiânia/GO - fone: (62) 3265-1392 – 3265-1361

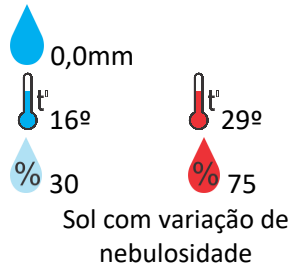
Visite: <https://www.meioambiente.go.gov.br/cimehgo> ou <https://www.cimehgo.meioambiente.go.gov.br/>



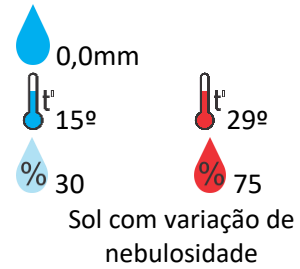
Anhanguera



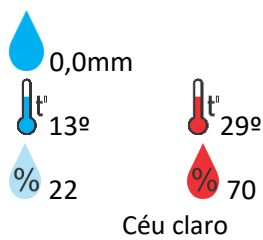
Ipameri



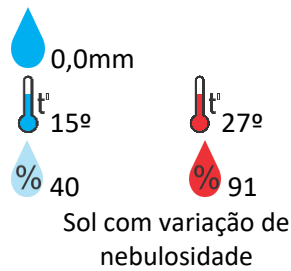
Nova Aurora



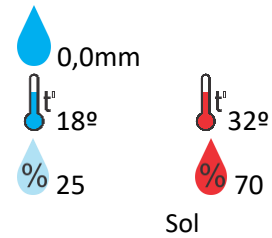
Cristalina



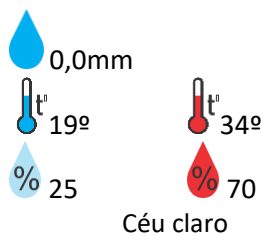
Santa Helena



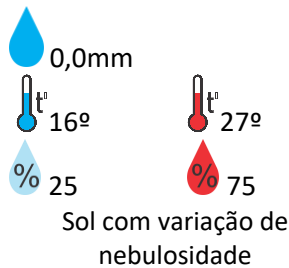
Ceres



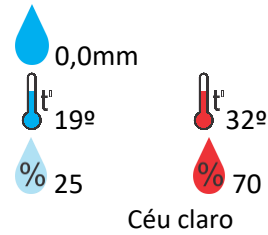
Goianésia



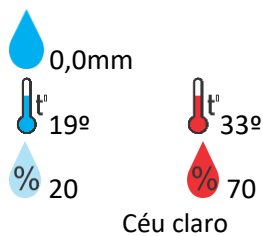
Davinópolis



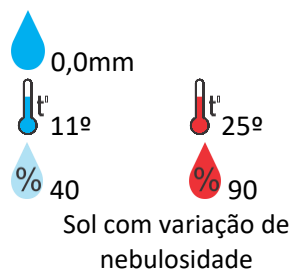
Rubiataba



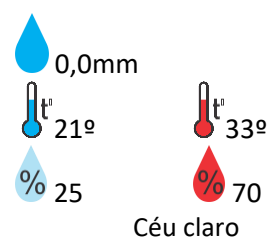
Flores de Goiás



Chapadão do Céu



Aruanã



OBS: As informações contidas nesse boletim do tempo levam em consideração dados das variáveis meteorológicas previstas por modelos meteorológicos e análise de imagens de satélite do dia 09/08/2022 às 09:00 horas